






Mapa: 9.4.2. Oblast: Jeneč			
Výpočtová varianta - rok 2020 Hluková mapa automobilové dopravy - Ldvn			
Akce: Letiště Praha Ruzyně - paralelní RWY 06R/24L Akustická situace pro rok 2020		Zakázka: 09.0251-01	
Objednatel: RNDr. Tomáš Bajer, CSc. ECO-ENVI-CONSULT Šafaříkova 436 533 51 Pardubice			
Zpracovatel:  EKOLA group, spol. s r.o. Mistrovská 4 108 00 Praha 10 tel.: 274 784 927 - 9		Vypracoval: Ing. Radek Kropelnický	Spolupracovala: Ing. Vladislava Bejčková
		Kontrolovala: Ing. Vladislava Bejčková	Vedoucí projektu: Ing. Libor Ládyš
Datum: září 2009 Měřítko: 1 : 2000 Formát: A1	 Silnice  Budova		
© Zpracováno programovými produkty CadnaA, AutoCad LT 2008 s využitím digitálních mapových podkladů GEODIS Brno s.r.o., Letiště Praha, s.p. © EKOLA group, spol. s r.o., 2009			